



CAI RAGUSA

2025

www.cairagusa.org



Cai Ragusa Escursioni



Le foto del libretto sono di:

Eugenio Antoci - Maurizio Azzara - Daniela Campo
Dario Colosi - Franco Firrito - Franco Ingallinera
Marcello Ingallinera - Giancarlo Parrino - Fabio Sgarioto



CLUB ALPINO ITALIANO Sezione di Ragusa

Aperto tutti i Giovedì
dalle ore 19:00 alle 20:30

Via Umberto Giordano, 57 - Ragusa
379 2793014

info@cairagusa.org - segreteria@cairagusa.org

www.cairagusa.org



Cai Ragusa Escursioni

LA SEZIONE DI RAGUSA DEL CAI

Il CAI, acronimo di Club Alpino Italiano, è un'associazione di liberi volontari fondata nel 1863 con l'obiettivo della conoscenza, lo studio e la tutela dell'ambiente montano tramite una frequentazione attenta e consapevole. Negli anni il tema della fruizione, del "fare montagna", si è evoluto in più declinazioni, passando dall'escursionismo all'alpinismo ed arrampicata, alla speleologia ed al torrentismo. È proprio l'aspetto della fruizione che differenzia il sodalizio da altre associazioni di genere: è solo tramite la conoscenza diretta che è possibile salvaguardare i beni paesaggistici e gli ambienti naturali. Il continuo aggiornamento delle tecniche di progressione e di sicurezza, la costante ricerca di un escursionismo sostenibile e l'impegno culturale fanno del CAI la principale associazione ambientalista in Italia, con 350.000 soci su tutto il territorio nazionale, equamente suddivisi da nord a sud.

La sezione CAI di Ragusa, la più a sud d'Italia, è stata fondata oltre vent'anni fa da un gruppo di appassionati di escursionismo e di natura accomunati dalla voglia di appartenenza, da una visione comune e una buona dose di lungimiranza, in un periodo in cui il trekking non era così in auge e non si era ancora assistito al fiorire di associazioni e cammini. In questi anni il CAI Ragusa si è sempre più ampliato, forte della qualità delle attività proposte e della pervasiva conoscenza del territorio, fino a superare quota 300 soci l'anno scorso, prima volta nella nostra storia, rendendo quella di Ragusa la terza sezione in Sicilia, davanti realtà più blasonate e certamente più popolose. Questo risultato ci lusinga, ma resta saldo in noi l'obiettivo di spingerci sempre più avanti e di migliorarci.

Fiore all'occhiello del CAI Ragusa è la proposta escursionistica, abbondante e mai banale, che si differenzia per difficoltà - si spazia dalle attività aperte a tutti a quelle più specialistiche che necessitano precise nozioni tecniche - e vanta un'offerta su tutto il territorio nazionale, dai sentieri dietro casa, le nostre splendide cave, continuo oggetto di ricerca, all'Etna e le Madonie, i Nebrodi e tutte le aree interne e costiere della Sicilia, fino ad arrivare al

territorio nazionale, con trekking urbani e attività sulle Alpi ed oltre, anche all'estero. Dei trekking proposti, sono presenti pure quelli su ambiente innevato e in ambito fluviale, i cosiddetti acquatrekking, rinfrescante alternativa nei giorni di canicola estiva.

Sfogliando il libretto che tenete in mano, noterete che delle quasi cento escursioni, molte sono pluri-giornaliere e spesso in contemporanea e differenziate per genere, dando la possibilità ai nostri soci di poter scegliere quelle loro più congeniali, permettendo, così, una fitta frequentazione. Tutte le escursioni sono proposte e presentate dai nostri direttori, soci attivi e preparati che mettono a disposizione, gratuitamente, il proprio tempo a servizio del sodalizio condividendo l'esperienza maturata sul campo e la conoscenza di sentieri e luoghi, spesso nascosti o sconosciuti a i più.

Non solo escursionismo, ma anche attività mirate alla conoscenza e tutela, nell'alveo del CAI TAM – Tutela Ambiente Montano, di cui la nostra sede è attiva ed operosa promotrice. Prendono, inoltre, sempre più piede le attività su roccia, condotte dai nostri direttori titolati, che mirano all'ottenimento di tutte quelle competenze necessarie alla progressione su terreni impervi e verticali. Il CAI Ragusa si è inoltre distinto per le attività dedicate del nostro Gruppo Scuola, che organizza eventi mirati con le classi di tutta la provincia e che, nell'ultimo anno, ha accompagnato oltre mille studenti delle scuole primarie, secondarie e superiori alla scoperta dei tesori naturali e culturali degli Iblei e non solo. Per ultimo, ma non per importanza, ogni anno organizziamo in sede e in ambiente corsi d'aggiornamento, cineforum, conferenze e eventi conviviali nell'ottica di rendere l'esperienza del CAI a tutto tondo.

Far parte del CAI significa essere parte di un processo in continua evoluzione, avere la possibilità di una crescita personale ed esprimere la propria voglia di natura, e più compiutamente di montagna, in un contesto sicuro e dinamico. Entrare nel CAI Ragusa è un'esperienza di sicuro impegno e divertimento, di scoperta e di fascino. Ci auguriamo che possiate apprezzare i contenuti che ci muovono e condividere l'entusiasmo che ci accomuna!

Dario Colosi
Presidente della Sezione CAI di Ragusa



STRUTTURA DELLA SEZIONE

La sezione è strutturata in organi sociali della durata triennale, che sono:

- L'Assemblea generale dei soci, che si tiene almeno una volta l'anno, rappresenta l'organo sovrano della sezione.
- Il Consiglio Direttivo, che viene eletto direttamente dall'Assemblea dei soci e che è formato attualmente da sette componenti, esplica il governo della sezione.
- Il Presidente, che viene eletto dal Consiglio Direttivo, è il legale rappresentante della sezione.
- Il Collegio dei Revisori dei Conti è formato da 3 componenti effettivi; viene eletto dall'Assemblea dei soci.
- La Segreteria, formata da 2 componenti che si occupano del tesseramento dei vecchi e nuovi soci.

CARICHE SOCIALI

Presidente: Dario Colosi

CONSIGLIO DIRETTIVO

Vice-Presidente: Giancarlo Parrino

Segretario: Corrado La Terra - segreteria@cairagusa.org

Segretario aggiunto: Mario Tumino

Tesoriere: Maria Platania

Consiglieri: Franco Ingallinera, Vincenzo Villadoro

Collegio dei revisori dei conti: Graziella Frasca, Franco Firrito, Giorgio Licitra Rosa

Past-President: Eugenio Antoci

Soci Titolati

Giovanni Scribano - AE, EEA, EAI, ONCN

Giovanna Cascone - AE, EEA

Carlo Battaglia - ORTAM

Soci Qualificati: Maurizio Azzara - ONCS



TESSERAMENTO

quote associative 2025

Socio ordinario € 50,00

Socio familiare € 25,00

Socio familiare dal 2° € 20,00

Socio giovane da 18 a 25 anni € 25,00

Socio giovane fino a 18 anni € 16,00

Socio giovane dal secondo

nello stesso nucleo familiare € 9,00

Costo tessera per in nuovi Soci € 5,00

La tessera va rinnovata entro il 31 marzo 2025

Programma Cicloescursioni

CICLOCAISICLIA
Gruppo Regionale Cicloescursionismo



CICLO ESCURSIONISMO



L'escursionismo in bicicletta ha avuto il riconoscimento ufficiale dal Comitato Centrale di Indirizzo e Controllo del CAI come attività istituzionale nel novembre del 2008 e in pochi anni ha avuto uno sviluppo che è andato ben oltre le più rosee aspettative.

Una specialità che ha mosso i primi passi timidamente anche nella sezione di Ragusa a partire dal 2013 e che, in poco tempo, è diventata una realtà molto significativa, con un proprio organo tecnico sezionale che si occupa non solo della regolare programmazione ed organizzazione di escursioni in bicicletta, ma anche della didattica relativa al corretto utilizzo della mountain bike.

Le finalità del gruppo di Ciclo escursionismo sono in sintonia con quanto espresso dallo statuto del CAI e cioè la promozione della conoscenza e della frequentazione della montagna e del territorio ibleo in particolare, nel pieno rispetto dell'ambiente, degli altri fruitori e della sicurezza propria e altrui. Territorio, il nostro, caratterizzato dalla intrigata ragnatela di muretti a secco e dalle antiche "trazzere" che formano delle piste ciclabili "naturali".

Noi del CAI vogliamo dare voce a coloro che desiderano frequentare la montagna (e non solo) anche con le due ruote, con genuina passione e rispetto per la natura; vogliamo dare spazio a chi ama la sana fatica, a chi ama muoversi in e nel silenzio.

EVENTI CICLO CAI SICILIA

Programma di 14 eventi condiviso integralmente ed inserito nei programmi annuali dalle sezioni di:
Acireale, Belpasso, Catania, Pedara e Ragusa.

23 Febbraio 2025

Da Scordia a Militello

Partendo dal centro di Scordia, passeremo per la tenuta Ambelia, le Cascate dell'Oxena e Militello in Val di Catania con il suo splendido barocco. Poi il rientro attraverso la Valle del Loddiero con le sue testimonianze archeologiche.

Organizzatori: Giuseppe Testa, Orazio d'Antone (CAI Catania)

Partenza: Scordia (CT)

Difficoltà: MC/MC; Dislivello: 480 m; Lunghezza: 33 km.

23 Marzo 2025

Monte della Ganzaria e d'intorni lungo il cammino dei Canadesi (San Michele di Ganzaria)

Dall'area attrezzata di Monte della Ganzaria fino a Mirabella Imbaccari e ritorno seguendo tracciati storici (Operazione Husky) e simbolici (Cammino di San Giacomo)

Organizzatori: Enzo Ferro, Giovanni Bruno (CAI Belpasso)

Partenza: Area attrezzata Monte della Ganzaria

Difficoltà: MC/MC; Dislivello: 850 m; Lunghezza: 35 km.

5-6 Aprile 2025

5° Raduno di cicloescursionismo regionale (Sicani-Santo Stefano Quisquina-Cammarata - AG)

Evento cicloescursionistico all'interno della Festa CAI Sicilia promossa dal GR, dall'OTTO Escursionismo Sicilia e Calabria e dalla sottosezione dei Sicani. Le attività saranno specificate in seguito.

27 Aprile 2025

Peloritani: Da Itala alla prominenza di Monte Scuderi

Dal paese di Itala, dove scorre il torrente omonimo fino a Marina di Itala, ci inoltreremo gradualmente nella vegetazione inerpicandoci sul fianco destro della vallata fino a raggiungerne le prominenze, nella Riserva Fiumedinisi e Monte Scuderi.

Organizzatori: Christophe Crozet, Antonio Di Mauro (CAI Catania)

Partenza: Itàla (ME)

Difficoltà: MC/BC; Dislivello: 900 m; Lunghezza: 27 km.

11 Maggio 2025

Madonie: Piano dei Cervi

Nel cuore delle Madonie pedaleremo passando da Piano Cervi per raggiungere poi il meraviglioso contesto naturale della Valle della Giumentata e il suggestivo laghetto Mandria del Conte a Piano Zucchi.

Organizzatori: Fabio Tinghino, Adolfo Scandurra (CAI Pedara)

Partenza: pressi Piano Cervi

Difficoltà: MC/MC; Dislivello: 540 m; Lunghezza: 20 km.

25 Maggio 2025

Iblei: Bosco di Canalazzo e sentiero dell'Immacolata

I boschi più belli degli Iblei, tra spettacolari single track e un tratto del mitico itinerario del trenino di Ciccio Pecora.

Organizzatori: Giancarlo Parrino, Silvana Corallo (CAI Ragusa)

Partenza: Monterosso Almo (RG)

Difficoltà: MC/MC; Dislivello: 780 m; Lunghezza: 38 km.

31 Maggio – 2 Giugno 2025

Magna Via Francigena in mtb (Località)

Cicloviaggio itinerante di tre giorni sul tracciato del cammino più seguito di Sicilia alla scoperta dell'entroterra della Sicilia occidentale.

Organizzatori: Enzo Ferro, ASC Enrico Fisichella (CAI Belpasso)

Partenza: Palermo

Difficoltà: MC/MC; Dislivello tot.: 730 m; Lunghezza tot.: 205 km.

14 Giugno 2025

Anello Etna Ovest (Adrano)

Panoramica cicloescursione sul versante ovest dell'Etna. Avremo modo di vedere i tanti coni avventizi formatisi lungo il corso dei secoli. Durante il percorso il nostro sguardo spazierà tra la vallata del Simeto e i Nebrodi passando per diversi rifugi e aree attrezzate.

Organizzatori: ASC Nino Privitera, ASC Giuseppe Faro (CAI Acireale)

Partenza: Piano Fiera (punto base n.4 del Parco dell'Etna)

Difficoltà: MC/MC Dislivello: 900 m Lunghezza: 36 km

3-7 Settembre 2025

Pelagie tour



Alla scoperta delle Pelagie, la splendida isola di Linosa, nota per le sue meraviglie di origine vulcanica e il suo paesaggio naturale ancora integro e per niente antropizzato. Lampedusa, con le sue suggestive calette, in particolare, la rinomata Isola dei Conigli, Sarà una crociera in bicicletta...

Organizzatori: Annalisa Baeri, Nicola Grasso, Antonio Di Mauro (CAI Catania)

Partenza: Porto Empedocle (AG)

Difficoltà: TC/MC

14 Settembre 2025

Peloritani: La Valle del Nisi (Nizza di Sicilia)

Cicloescursione intermodale con treno e bici, costeggeremo su asfalto il Nisi partendo da Nizza di Sicilia fino a raggiungere la Valle degli Eremiti. Poi in discesa fino al punto in cui poter fare un bagno rinfrescante, infine proseguiremo su sterrato lungo la fiumara per raggiungere la costa.

Organizzatori: ASC Enrico Fisichella, AE Alfio Russo (CAI Belpasso)

Partenza: Nizza di Sicilia (ME)

Difficoltà: TC/MC; Dislivello: 900 m; Lunghezza: 30 km.

5 Ottobre 2025

Nebrodi: Anello di Serravalle (Bronte)

Da Bronte, percorrendo un tratto della SP 17, si giunge al Ponte della Cantera sul Simeto, superato il quale un percorso ad anello ci farà osservare magnifici panorami e una varia e ricca vegetazione.

Organizzatori: ASE Giuseppe Salanitro, Blasco Pignataro (CAI Belpasso)

Partenza: Bronte

Difficoltà: MC/MC; Dislivello: 600 m; Lunghezza: 25 km.

Sabato 18 Ottobre 2025

Iblei: Lago Dirillo, demanio Canalazzo e altavia degli Iblei (Vizzini)

Gli Iblei contesi e condivisi" in mtb alla scoperta del suggestivo territorio montano a cavallo delle provincie di Catania, Siracusa e Ragusa, per conoscere un'area di grande interesse naturalistico, storico e paesaggistico, tra vallate solitarie e boschi fitti, con lo sguardo verso l'orizzonte a catturare lo Ionio e il mediterraneo o l'azzurro profondo del lago dirillo.

Organizzatori: Roberto Greco, ASC Nino Privitera (CAI Acireale)
Partenza: Vizzini (CT)
Difficoltà: MC/BC; Dislivello: 1100 Lunghezza: km. 35

9 Novembre 2025

Nebrodi: Valli del Flascio e dell'Alcantara (Randazzo)

Alla scoperta della valle del fiume Flascio passando dal rifugio Zarbata da cui osserveremo una visuale completa sull'Etna, la Valle dell'Alcantara e i Nebrodi. Infine raggiungeremo Floresta per rientrare al borgo medievale di Randazzo attraverso S.Maria del bosco.

Organizzatori: Fabio Tinghino, Adolfo Scandurra (CAI Pedara)

Partenza: Randazzo

Difficoltà: MC/MC; Dislivello: 790 m; Lunghezza: 48 km.

30 Novembre 2025

Punta Ciriga

L'estremo sud Sicilia, lungo il litorale, tra spiagge, isole, isolotti, per scoprire i faraglioni di Punta Ciriga.

Organizzatori: Silvana Corallo, Giancarlo Parrino (CAI Ragusa)

Partenza : Pozzallo (RG)

Difficoltà: TC/TC; Dislivello: 300 m; Lunghezza: 40 km.







REGOLAMENTO DELLE ESCURSIONI

Linee guida per la conduzione e la partecipazione alle Escursioni

Premessa: tutti i partecipanti alle Escursioni del CAI, accompagnatori ed accompagnati sono tenuti all'osservanza di alcune norme comportamentali volte alla sicurezza e alla buona riuscita dell'Escursione, quindi é richiesto a tutti l'impegno a collaborare con il Direttore dell'Escursione e a seguirne le direttive.

Art. 1 - Il Direttore d'Escursione (D. E.)

a) Redige un programma dettagliato nel quale saranno messe in evidenza:

- il giorno e l'ora di chiusura delle iscrizioni;
- il percorso e le sue caratteristiche (Tempi di percorrenza, dislivelli complessivi, sviluppo, ecc.);
- il livello di difficoltà secondo la scala edita dalla Commissione Centrale Esc. del C.A.I.;
- i mezzi di trasporto;
- l'eventuale luogo di pernottamento e dei pasti;
- l'attrezzatura individuale;
- l'eventuale importo della quota di partecipazione;

- l'eventuale numero massimo dei partecipanti;
 - il luogo e l'ora di ritrovo e della partenza;
 - quant'altro si ritenga utile per lo svolgimento ottimale dell'escursione.
- b) A suo insindacabile giudizio, può escludere i partecipanti ritenuti non idonei o non sufficientemente equipaggiati.
- c) Predispone i mezzi di trasporto in relazione alle esigenze dell'escursione.
- d) Il D. E. o un suo delegato deve essere presente in sezione, per ricevere le iscrizioni e fornire informazioni, almeno il giorno di riunione precedente la data della escursione.
- e) Può disporre variazioni di percorso e di orario durante lo svolgimento dell'escursione o l'annullamento della stessa.
- f) S'impegna a rispettare gli oneri che gli derivano dall'organizzazione e la conduzione dell'escursione, e a farsi sostituire col massimo anticipo se, per gravi motivi personali o per sopraggiunti impedimenti, non fosse disponibile, nonché a darne tempestiva comunicazione al Presidente della sezione.
- g) Relaziona al Presidente, o alla C.E. ove presente, sull'andamento dell'escursione, sul percorso e relative difficoltà eventualmente riscontrate, sul numero dei partecipanti, i loro nominativi ecc.
- h) L'attività di Direttore d'escursione e/o accompagnatore è svolta a titolo gratuito.
- i) Se durante lo svolgimento dell'escursione un partecipante non dovesse essere più in grado di proseguire, il D. E. non può assolutamente lasciare che questi faccia ritorno da solo alla base di partenza, ma valuterà il caso di farlo accompagnare da persona di sua fiducia con indubbia capacità ed esperienza o deciderà il ritorno alla base di tutta la comitiva.

Art. 2 - Partecipazione

Alle attività escursionistiche possono prendervi parte tutti i soci del Club Alpino Italiano (C.A.I.) in regola con il pagamento della quota annuale. Nella formazione di gruppi a numero chiuso, i soci della sezione hanno diritto di precedenza.

La presenza dei non soci:

- a) È subordinata dall'insindacabile giudizio del D. E. e alla presenza in sezione per un colloquio con il D. E. nonché all'attivazione dell'assicurazione prevista per i non soci.
- b) Sono tenuti a versare l'eventuale maggiorazione stabilita dal Consiglio Direttivo, oltre alla quota aggiuntiva prevista per l'assicurazione antinfortunistica attivata dalla sezione.

Art. 3 - Il partecipante all'escursione deve:

- a) Prendere visione del programma per valutare le prevedibili difficoltà e impegno, così da decidere sull'opportunità della sua iscrizione sulla base della preparazione fisica e sul possesso di un adeguato equipaggiamento.
- b) Seguire l'itinerario previsto, non allontanarsi dal gruppo né abbandonare l'escursione arbitrariamente, salvo il consenso del D. E. affinché lo stesso sia sollevato da eventuali responsabilità.
- c) Osservare scrupolosamente le disposizioni impartite dal Direttore di Escursione e dai suoi eventuali collaboratori e adottare tutti gli accorgimenti atti a garantire la propria ed altrui incolumità.
- d) Il socio che, con il suo comportamento compromette la buona armonia e, in definitiva, la buona riuscita dell'escursione, sarà segnalato dal D. E. al Consiglio Direttivo e alla Commissione Escursionismo per eventuali provvedimenti del caso.



Art. 4 - Iscrizione

- a) Le prenotazioni vengono accettate dal D. E. o da un suo delegato, presso la sede sociale, nei giorni e nei modi previsti.
- b) La quota di partecipazione stabilita deve essere versata all'atto della prenotazione e sarà rimborsata solo in caso di annullamento dell'escursione.

Art. 5 - Orario e partenza

Il ritrovo per la partenza è fissato 15 minuti prima dell'orario riportato nel programma. Nel caso di utilizzo del pullman i prenotati non ancora presenti perdono il diritto al posto 5 minuti prima dell'orario di partenza.

Art. 6 - Accettazione del regolamento e responsabilità

I partecipanti accettano e s'impegnano a osservare le norme di questo regolamento, in particolare esonerano il responsabile e gli accompagnatori da qualsiasi responsabilità per infortuni che dovessero avvenire durante le escursioni o i trasferimenti.

Norme generali a cui attenersi nell'organizzazione degli aspetti economici connessi all'attività escursionistica:

- a) La quota di partecipazione all'attività escursionistica è fissata dall'organizzatore.
- b) I partecipanti, nel caso di attività di più giorni, sono tenuti a versare una quota in anticipo decisa di volta in volta. Nell'eventualità di noleggio del pullman sono tenuti a versare, in anticipo, l'intero importo. Tali somme non sono rimborsabili.
- c) Per i soci di età inferiore agli anni 18, la partecipazione è condizionata alla presenza del genitore o da persona che ne assume l'affidamento.



CLASSIFICAZIONE DELLE ESCURSIONI SECONDO LA LORO DIFFICOLTÀ

Le escursioni vengono diversificate secondo i vari livelli di difficoltà, che sono:

T (Turistica). Escursione che presenta una certa facilità nel suo svolgimento e che avviene in genere su mulattiere, strade o sentieri agevoli e ben evidenti; non presenta un eccessivo dislivello, ha una lunghezza di alcuni chilometri e si conclude dopo poche ore di percorso. Occorre una normale preparazione fisica.

E: (Escursionisti). Escursione che presenta una media difficoltà, con una lunghezza di percorso oltre gli 8 chilometri e un dislivello consistente; il percorso è a volte accidentato su sentieri poco evidenti o su tratti scivolosi o pietrosi, in genere ha un tempo di percorrenza oltre le 6 ore. Richiede una buona preparazione fisica e necessita di calzature adatte e di equipaggiamento appropriato.

EE: (Escursionisti esperti). Escursione molto impegnativa, con elevata difficoltà e che si svolge su lunghi tratti, anche oltre i 15 chilometri, presenta un notevole dislivello con percorso accidentato che scorre su pendii molto ripidi o scivolosi e può avere un tempo di percorrenza oltre le 7/8 ore. Occorre un'ottima preparazione fisica, assenza di vertigini, un'eccellente esperienza escursionistica e conoscenza dell'ambiente montano.

EEA: (Escursionisti esperti con attrezzatura alpinistica). Escursione che presenta le difficoltà come la precedente, ma che richiede anche l'utilizzo di specifiche attrezzature e l'uso di adeguato equipaggiamento personale, per superare tratti esposti o pareti rocciose, percorrere sentieri ghiacciati o innevati.

EAI: (Escursionisti in ambienti innevati). Escursione che presenta le difficoltà come la precedente, richiede anche l'utilizzo di specifiche attrezzature e l'uso di adeguato equipaggiamento personale, per percorrere sentieri ghiacciati o innevati.

CICLO ESCURSIONISMO:

TC: Turistico – percorso su strade piastrellate o sterrate con fondo compatto e scorrevole di tipo carrozzabile.

MC: percorso che richiede una media capacità tecnica in quanto si svolge su sterrate con fondo leggermente irregolare o sconnesso, oppure su sentieri con fondo compatto.

BC: percorso che richiede una buona capacità tecnica perché si svolge su sterrate sconnesse e su sentieri irregolari, con ostacoli naturali.

OC: per ciclo escursionisti con ottime capacità tecniche in quanto il percorso è su sentieri molto irregolari e particolarmente sconnessi con evidenti ostacoli naturali.

CONSIGLI UTILI PER L'EQUIPAGGIAMENTO

Gli scarponi sono senza dubbio la parte più importante dell'equipaggiamento: devono essere comodi, a collo alto per sostenere bene la caviglia e con la suola di ottima qualità; altro elemento fondamentale, spesso sottovalutato, sono i calzettoni, che devono essere spugnosi, in modo da occupare tutti gli spazi tra piede e scarponi ed evitare così la formazione di vesciche; per il resto è conveniente vestirsi “a strati”, in modo da potere facilmente togliere o aggiungere qualcosa; una mantella parapiovvia può diventare utile anche nelle giornate che appaiono soleggiate; lo zaino deve essere provvisto di coprizaino impermeabile; evitare di appesantire inutilmente lo zaino; acqua da bere in abbondanza, soprattutto nei mesi estivi, così come creme solari; bastoncini.

“Non esiste buono o cattivo tempo, ma buono o cattivo equipaggiamento”

Lord Baden Powell
Fondatore dello Scoutismo

PROGRAMMA ESCURSIONI



DOMENICA 5 GENNAIO

Cava Volpe

Cercando la Befana

Località: Ragusa

Direttori: Mario Tumino, Silvana Corallo, Maria Cilia

Difficoltà: E Durata: 1 g

DOMENICA 12 GENNAIO

Giarranauti, Pantalica - Evento CAI TAM

Trekking sulle Sponde Dell'Anapo

Località: Ferla

Direttori: C. La Terra, G. Parrino, C. Battaglia, S. Iudice

Difficoltà: E Durata: 1 g

DOMENICA 19 GENNAIO

La Pirrera di Sant'Antonio

La cava barocca e le saline di Priolo

Località: Melilli

Direttori: M. Mallia, M. Marchetti, C. Battaglia

Difficoltà: T - E Durata: 1 g

DOMENICA 26 GENNAIO

Anello Monterosso - Terravecchia

Escursione sugli iblei

Località: Monterosso Almo

Direttori: Vincenzo Villadoro, Antonio Scarso

Difficoltà: E Durata: 1 g



FEBBRAIO

DOMENICA 2 FEBBRAIO

Ddieri di Villasmundo Torrenti Cugno di Rio e Belluzza

*Dal misterioso sito rupestre all'alveo di due
torrenti incontaminati tutti da scoprire*

Località: Villasmundo

Direttori: Giancarlo Parrino, Corrado La Terra

Difficoltà: EE Durata: 1g

MERCOEDI' 5 FEBBRAIO

Presentazione del progetto "alla scoperta di Ibla e dintorni" attraverso 4 Itinerari

Sede Cai

Relatore: Gino Baglieri

SABATO 8 FEBBRAIO

Due giorni sulla neve con le ciaspole

Per i sentieri innevati delle nostre montagne

Località: Petralia

Direttori: Maurizio Azzara, AE Giovanni Scribano

Difficoltà: EAI Durata: 2 gg

FEBBRAIO



DOMENICA 9 FEBBRAIO

Cava Taddarita

Trekking nei nostri canyon

Località: Marina di Ragusa

Direttori: Rosa Di Grande

Difficoltà: E Durata: 1 g

SABATO 15 FEBBRAIO

Da Cava d'Aliga a Marina di Modica sotto la luna piena

Notturna lungo le nostre spiagge

Località: Cava d'Aliga.

Direttori: Milo Vindigni, Mario Tumino

Difficoltà: T Durata: 1 g

DOMENICA 16 FEBBRAIO

Licodia Eubea

Grotta dei Santi

Località: Monterosso Almo

Direttori: A. Scarso, G. Barresi, A. Pantano

Difficoltà: E Durata: 1 g



MERCOLEDÌ 19 FEBBRAIO

Presentazione del progetto "Elimi e Fenici nella Sicilia Occidentale»

Località: Sede CAI

Relatore: Gino Baglieri

DOMENICA 23 FEBBRAIO


Da Cavagrande alla spiaggia del Gelsomineto

Il Mare d'inverno

Località: Avola

Direttori: Giancarlo Parrino, Corrado La Terra

Difficoltà: E Durata: 1 g





MARZO

Alla scoperta di Ibla e dintorni

Primo itinerario

Località: Ragusa

Direttori: Gino Baglieri, Giorgio Dipasquale

Difficoltà: T Durata: 1 g

Il Bosco di Santo Pietro

Trekking ed agriturismo

Località: Caltagirone

Direttori: Paolo Ravalli, Silvana Digiacomo

Difficoltà: E Durata: 1 g

DOMENICA 9 MARZO

Da Pozzallo a Porto Ulisse

Il mare d'inverno

Località: Pozzallo

Direttori: Giancarlo Parrino, Gianna Licitra

Difficoltà: T Durata: 1 g

DOMENICA 16 MARZO


Calanchi di Cannizzola

Il deserto di Sicilia

Località: Centuripe

Direttori: Sara Vitale, Luisa Accetta

Difficoltà: E Durata: 1 g



SABATO 22 MARZO

La via dei piccoli borghi: Villadoro, Milletari, Cacchiamo e Monte Altesina - Evento CAI Tam

Nel cuore della nostra isola fra archeologia, bellezze panoramiche e naturalistiche

Località: Nicosia

Direttori: C. Battaglia, S. Iudice, S.Nasello

Difficoltà: E Durata: 2 gg

La giornata internazionale dell'Acqua

Un percorso che si snoda per le sorgenti del nostro territorio

Località: Ragusa

Direttore: AE Giovanni Scribano

Difficoltà: E Durata: 1 g

DA SABATO 29 A DOMENICA 30 MARZO

Il Qanat di Palermo

Trekking urbano

Località: Palermo

Direttori: Giancarlo Parrino, Corrado La Terra

Difficoltà: T Durata: 2 gg

Villaggio Bizantino

Calascibetta in tour

Località: Calascibetta

Direttori: Sara Vitale, Luisa Accetta

Difficoltà: E Durata: 2 gg

DOMENICA 30 MARZO

Monte Casasia e dintorni

Intersezionale CAI Catania

Trekking nei monti iblei

Località: Monterosso Almo

Direttore: Alessandro Pantano, Pietro Monteleone

Difficoltà: E Durata: 1 g





APRILE

DOMENICA 6 APRILE

Festa regionale del CAI

Località: Santo Stefano Quisquina

Direttori: Il Direttivo

Difficoltà: E Durata: 2 gg

Il Cammino di San Francesco del Sud

Da Roma ad Assisi

Località: Roma

Direttori: Eugenio Antoci

Difficoltà: E - EE Durata: 17 gg

VENERDÌ 11 APRILE

Monte Cofano e lo zingaro

Le due riserve

Località: Trapani

Direttori: A. Iacono, F. Sgarioto, G. Brugaletta

Difficoltà: EE Durata: 3 gg

DOMENICA 13 APRILE

Montesano e dintorni

Sui dolci declivi di San Giacomo

Località: San Giacomo

Direttori: Rosa Di Grande

Difficoltà: E Durata: 1 g

SABATO 19 APRILE

Agira e dintorni

Trekking nel territorio degli Erei

Località: Agira

Direttore: Concetta Biondi e Giuseppe Cascone

Difficoltà: E Durata: 2 gg

DOMENICA 20 APRILE

Alla scoperta di Ibla e dintorni

Secondo Itinerario

Località: Ragusa

Direttori: Gino Baglieri, Giorgio Dipasquale

Difficoltà: T Durata: 1 g

VENERDÌ 25 APRILE

Selvaggio Verde, parte seconda

La Sardegna come l'avete sempre sognata

Località: Ogliastro

Direttori: Loredana Criscione

Difficoltà: E - EE Durata: 7 gg

DOMENICA 27 APRILE

Le torri saracene

Alla scoperta delle torri di avvistamento

lungo la costa iblea

Località: Ragusa

Direttori: Saro Distefano

Difficoltà: T Durata: 1 g





GIOVEDÌ 1 MAGGIO

Elimi e Fenici nella Sicilia occidentale

Solunto, Segesta, Erice, Mozia e la Selinunte punica

Località: Erice e Marsala

Direttori: Gino Baglieri, Maria Cassarino, G. Ferraro

Difficoltà: T Durata: 4 gg

SABATO 3 MAGGIO

Dal Bevaio dello spagnolo alla montagna delle rose - Intersezionale CAI Caccamo

Alla scoperta dei territori di Bivona e

palazzo Adriano con il CAI di Caccamo

Località: Bivona - Palazzo Adriano

Direttori: Corrado La Terra, Anna Grosso,
F. Candiloro

Difficoltà: EE Durata: 2 gg

Pantalica, Intersezionale con il CAI dei monti Sicani - Evento CAI TAM

Primavera fra colori, profumi e paesaggi del sud-est siculo

Località: Sortino

Direttori: C. Battaglia, V. Vinti,
S. Iudice, L. Ciccarello

Difficoltà: E Durata: 2 gg

DOMENICA 4 MAGGIO

San Giacomo Bellocozzo

Il Bambusetto

Località: Ragusa - San Giacomo

Direttori: Rosa Di Grande

Difficoltà: E Durata: 1 g

DOMENICA 11 MAGGIO**Il sentiero Frassati in Sicilia**

Il percorso da Cassaro a Buscemi dedicato al beato Piergiorgio Frassati

Località: Cassaro - Buscemi

Direttori: AE Giovanni Scribano

Difficoltà: E Durata: 1 g

GIOVEDÌ 15 MAGGIO**Matera e dintorni**

Basilicata da scoprire

Località: Matera

Direttori: Giancarlo Parrino, Corrado LaTerra

Difficoltà: T - E Durata: 4 g

SABATO 17 MAGGIO**Treno trekking Nebrodi est
Intersezionale CAI Belpasso**

Panorami, paesaggi, colori e natura delle montagne

Località: Randazzo - Floresta

Direttore: S. Nasello, C. Battaglia, E. Fisichella

Difficoltà: E - EE Durata: 3 gg

I Leoni di Sicilia

Trekking urbano nel cuore di Palermo

Località: Palermo

Direttori: Valentina Di Paola

Difficoltà: T Durata: 2 gg

DOMENICA 18 MAGGIO**Salinedda**

Alla scoperta delle vecchie vie iblee

Località: Ragusa- San Giacomo

Direttori: E. Occhipinti, G. Abbate, M. Tumino

Difficoltà: E Durata: 1 g

DOMENICA 25 MAGGIO

La riserva naturale di Cavagrande del Cassibile Intersezionale CAI Cefalù

Trekking nel piu' grande canyon degli iblei

Località: Avola

Direttore: Dario Colosi, Nicola Pizzillo, Laura Crisafi

Difficoltà: EE Durata: 1 g

MARTEDÌ 27 MAGGIO

Francia sconosciuta

Escursione sul Perigord Noir

Località: Francia

Direttore: Giuseppe Cascone

Difficoltà: E - EE Durata: 10 gg

SABATO 31 MAGGIO

La Rocca, i Megaliti, Malabotta, i laghi

*La Rocca, misteriose rocce, le matriarche,
trearie e cartolari*

Località: Montalbano Elicona

Direttore: A. Rosso, M. Sinatra, C. Battaglia, S. Nasello

Difficoltà: E Durata: 3 gg



GIUGNO

DOMENICA 1 GIUGNO

Bosco Canalazzo

Escursione all'ombra della pineta di Monterosso

Località: Monterosso Almo

Direttori: Giusy Falbo, Antonio Scarso

Difficoltà: T Durata: 1 g

LUNEDÌ 2 GIUGNO

Turchia

Cappadocia e la Via Licia

Località: Turchia

Direttore: Eugenio Antoci, Marco Licitra

Difficoltà: E - EE Durata: 9 gg

Da Fosso Calcagno all'Urvu Tunnu

Trekking e Bagno nel Cassibile

Località: Avola

Direttori: Giancarlo Parrino e Corrado La Terra

Difficoltà: E Durata: 1 g

VENERDÌ 6 GIUGNO

Le Rocche del Crasto dei Nebrodi

Dal tramonto all'alba in tenda

Località: Longi

Direttori: P. Ravalli, M. Tumino, S. Digiacomio

Difficoltà: E - EE Durata: 3 gg

DOMENICA 8 GIUGNO

La giornata dei parchi e dei sentieri 2025

Per i sentieri che collegano Petralia Sottana e Geraci

Località: Petralia

Direttori: Maurizio Azzara, AE Giovanni Scribano

Difficoltà: E Durata: 2 gg

In cammino nei parchi - Evento CAI Tam

Proiezione di un film e conferenza

I parchi, un bene pubblico da fruire

Località: Da definire

Durata: 1 g

SABATO 14 GIUGNO

Quota 2818

Impegnativa risalita notturna lungo le sciare dell'Etna

Località: Linguaglossa

Direttore: D. Colosi, M. Azzara, AE G. Cascone

Difficoltà: EE Durata: 2 gg

DOMENICA 15 GIUGNO

Cava Buritta

Alla scoperta di una piccola cava nel netino

Località: Noto

Direttori: Giancarlo Parrino, Corrado La Terra

Difficoltà: E Durata: 1 g

In giro per i boschi

Trekking panoramico tra il bosco della contessa e Guffari

Località: Buscemi

Direttori: Fabio Passafiume

Difficoltà: E Durata: 1 g

SABATO 21 GIUGNO

Notturna con visita a una masseria

A meta' camminata piacevole sosta per gustare le prelibatezze locali

Località: Comiso - Ragusa

Direttori: Giorgio Brugaletta, Carlo Battaglia

Difficoltà: E Durata: 1 g

DOMENICA 22 GIUGNO**Cava Paradiso***Incontaminato sito degli Iblei*

Località: Rosolini

Direttori: Milo Vindigni, Mario Tumino

Difficoltà: E Durata: 1 g

SABATO 28 GIUGNO**Etna in fiore***Il sentiero delle Ginestre*

Località: Etna

Direttori: Sara Vitale, Maurizio Azzara

Difficoltà: E Durata: 2 gg

DOMENICA 29 GIUGNO**Bosco Santa Maria***La Pineta di Buccheri*

Località: Buccheri

Direttori: Vincenzo Villadoro, Antonio Scarso

Difficoltà: E Durata: 1 g

SABATO 5 LUGLIO

Attraverso la foresta vecchia

Avventurosa escursione in uno dei boschi piu' longevi dei monti Nebrodi

Località: Maniace - Randazzo

Direttori: C. Battaglia, S. Nasello, M. Tumino

Difficoltà: EE Durata: 2 gg

DOMENICA 6 LUGLIO

Torrente Santa Chiara

Trekking fluviale fra antichi acquedotti e splendidi laghetti

Località: Noto

Direttori: Giancarlo Parrino, Corrado La Terra

Difficoltà: EE Durata: 1 g

DOMENICA 13 LUGLIO

Dalla centrale Enel a Fosso Calcagno

Impegnativa risalita del Cassibile

Località: Avola

Direttori: Dario Colosi, AE Gianna Giannone

Difficoltà: EE Durata: 1 g

DOMENICA 20 LUGLIO

Da San Marco all'Urvo Margherita

Escursione all'ombra di una fitta vegetazione

Località: Noto

Direttori: Giancarlo Parrino, Corrado La Terra

Difficoltà: E Durata: 1 g

DOMENICA 27 LUGLIO

Dai laghetti principali all'Urvu Tunnu

Cavagrande del Cassibile

Località: Avola

Direttori: Milo Vindigni, Mario Tumino

Difficoltà: EE Durata: 1 g



DOMENICA 2 AGOSTO

Casa delle parlate e la traversata di Monte Soro

*Dalle pendici dell'etna alla cima dei Nebrodi
lungo boschi e laghi*

Località: Adrano - Cesarò

Direttori: C. Battaglia, S. Nasello, M. Tumino

Difficoltà: E - EE Durata: 2 gg

DOMENICA 3 AGOSTO

Risalita del Calcinara

Acquatrekking a Pantalica

Località: Ferla

Direttore: Cosimo Giaquinta

Difficoltà: EE Durata: 1 g

DOMENICA 10 AGOSTO

Santu Liu

La leggenda della pioggia

Località: Ragusa

Direttore: Mario Tumino, Eugenio Antoci

Difficoltà: E Durata: 1 g



SABATO 16 AGOSTO

Trekking sotto le stelle

Da Scicli a Modica con il treno

Località: Scicli

Direttori: Giancarlo Parrino, Corrado La Terra

Difficoltà: E Durata: 1 gg

SABATO 23 AGOSTO

Grand tour dell'Etna e le sue discese

Dal rifugio Sapienza e da Serracozzo a Zafferana fra paesaggi vulcanici e profumi di ginestre

Località: Etna

Direttori: C. Battaglia, M. Tumino, S. Nasello

Difficoltà: EE Durata: 2 gg

SABATO 30 AGOSTO

Rossomanno e Grottascura

Due piccoli monti immersi in un bosco di eucalipti

Località: Piazza Armerina

Direttori: Eugenio Antoci, Marco Licitra

Difficoltà: E Durata: 2 gg



VENERDÌ 5 SETTEMBRE

Le Gole del Drago e rocca Busambra

Negli aspri paesaggi siciliani

Località: Corleone

Direttori: C. Battaglia, M. Marchetti, S. Nasello,
M. Tumino

Difficoltà: EE Durata: 3 gg

MARTEDÌ 9 SETTEMBRE

Alpi verticali

Le Dolomiti trentine e bellunesi

Località: Dolomiti

Direttori: AE G. Cascone, M. Azzara, G. Gulino,
D. Colosi

Difficoltà: EEA Durata: 7 gg

DOMENICA 14 SETTEMBRE

Ddieri di Cavagrande del Cassibile

*Alla scoperta di un antico sito a picco sulle
pareti di Cavagrande*

Località: Avola

Direttori: Corrado La Terra, Giancarlo Parrino

Difficoltà: EE Durata: 1 g

SABATO 20 SETTEMBRE

**Treno trekking Modica-Ragusa e i Ddieri di
Cavagrande del Cassibile**

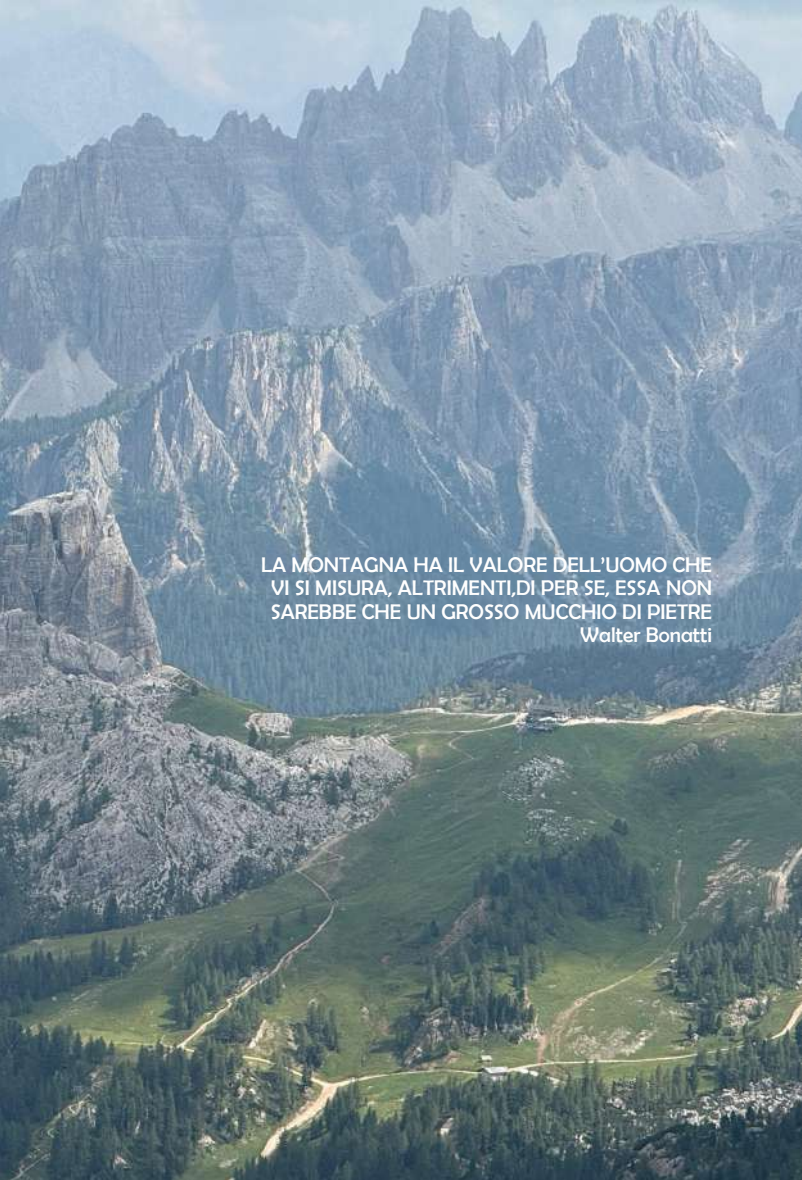
Intersezionale con il Cai Caccamo

Località: Ragusa

Direttore: C. La Terra, A. Grosso,
F. Candiloro, P. Miceli

Difficoltà: E - EE Durata: 2 gg



A high-angle photograph of a mountain range. The upper half of the image is dominated by dark, jagged, and craggy mountain peaks under a clear sky. Below the mountains, a lush green valley unfolds, featuring a winding dirt road, patches of forest, and small buildings. The overall scene is one of natural grandeur and beauty.

LA MONTAGNA HA IL VALORE DELL'UOMO CHE
VI SI MISURA, ALTRIMENTI, DI PER SE, ESSA NON
SAREBBE CHE UN GROSSO MUCCHIO DI PIETRE
Walter Bonatti

DOMENICA 21 SETTEMBRE

Cava Carosello e Noto antica

Trekking storico - naturalistico

Località: Noto

Direttori: Milo Vindigni, Mario Tumino

Difficoltà: E Durata: 1 gg

GIOVEDÌ 25 SETTEMBRE

Filicudi autentica

Sentieri inesplorati, profumo di capperi e tramonti isolani

Località: Filicudi

Direttori: G. Falzone, M. Sinatra, A. Rosso, N. Perticone

Difficoltà: E - EE Durata: 4 gg

VENERDÌ 26 SETTEMBRE

Salina Dydime, la regina delle Eolie

Impegnativo Trekking fra terra, cielo e mare

Località: Salina

Direttori: G. Gulino, M. Licitra e M. Azzara

Difficoltà: EE Durata: 3 gg



VENERDÌ 3 OTTOBRE

Alla scoperta di Ibla e dintorni

Terzo itinerario

Località: Ragusa

Direttori: Gino Baglieri, Giorgio Dipasquale

Difficoltà: T Durata: 1 g

SABATO 4 OTTOBRE

I monti Sicani e di Calamigna

Sulle creste di Pizzo Cane, Rocca Ramosa e

Pizzo Campana

Località: Palermo

Direttore: D. Colosi, M. Azzara, AE G. Cascone

Difficoltà: EE Durata: 2 gg

DOMENICA 5 OTTOBRE

Parco Ronza

Trekking a Piazza Armerina

Località: Piazza Armerina

Direttore: Rosa Di Grande

Difficoltà: E Durata: 1 g

DOMENICA 12 OTTOBRE**Cava Sture e Grotta dei Briganti**

Escursione sul versante nord di Cavagrande

Località: Avola

Direttori: Corrado La Terra, Giancarlo Parrino

Difficoltà: EE Durata: 1 g

DOMENICA 19 OTTOBRE**Trekking Archeologico**

Parco Leontinoi e Megara

Località: Lentini

Direttori: Cosimo Giaquinta

Difficoltà: T - E Durata: 1 g

La Cava di Bibbinello

Dalla chiesa rupestre ai mulini lungo il sentiero

Località: Ferla

Direttori: AE Giovanni Scribano

Difficoltà: E Durata: 1 g

GIOVEDÌ 23 OTTOBRE**Autunno nel Parco delle Serre****Intersezionale con Cai Belpasso**

Colori e profumi con panorami e paesaggi emozionanti

Località: Serra San Bruno

Direttore: C. Battaglia, S. Nasello, M. Tumino.

E. Fisichella

Difficoltà: E - EE Durata: 4 gg

DOMENICA 26 OTTOBRE**Monte Lauro**

Anello delle sorgenti dei fiumi Anapo e Irmínio

Località: Monterosso Almo

Direttore: A. Scarso, A. Pantano, M. Azzara

Difficoltà: E Durata: 1 g



VENERDI' 31 OTTOBRE

'A Pillirina

La notte dei morti sottoterra

Località: Siracusa

Direttori: Valentina Cabibbo, Clara Guastella, Dario Colosi

Difficoltà: EE Durata: 1 g



NOVEMBRE

SABATO 1 NOVEMBRE

I boschi e i laghi dei Nebrodi

Colori d'autunno

Località: Cesarò

Direttori: Paolo Ravalli, Silvana Digiacomo

Difficoltà: E Durata: 2 gg

DOMENICA 2 NOVEMBRE

Cava Misericordia

La nostra piccola grande cava

Località: Ragusa

Direttori: Gancarlo Parrino, Corrado La Terra

Difficoltà: E Durata: 1 g

DOMENICA 9 NOVEMBRE

Alla scoperta di Ibla e dintorni

Quarto itinerario

Località: Ragusa

Direttori: Gino Baglieri, Giorgio Dipasquale

Difficoltà: T Durata: 1 g

DOMENICA 16 NOVEMBRE

La via Elorina

Il sentiero da Eloro alle saline di Vendicari

Località: Ragusa

Direttore: AE Giovanni Scribano

Difficoltà: E Durata: 1 g





DOMENICA 23 NOVEMBRE

Il sentiero di Mezza Costa

*Esplorazione del sentiero che collega i due
estremi di Cavagrande*

Località: Avola

Direttore: Dario Colosi, Giancarlo Parrino

Difficoltà: EE Durata: 1 g



NOVEMBRE

DICEMBRE**DOMENICA 7 DICEMBRE****Cava Butticiu**

Sulle orme delle antiche vestigie di Ragusa

Località: Ragusa

Direttori: M. Tumino, A. Passalacqua, G. Biazzo

Difficoltà: E Durata: 1 g.

LUNEDÌ 8 DICEMBRE**Pranzo Sociale**

Località: DA DEFINIRE

Direttore: Direttivo

Difficoltà: T/E Durata: 1 g

GIOVEDÌ 11 DICEMBRE**Giornata mondiale della Montagna****Evento CAI TAM**

L'influenza del territorio montano nella vita dell'uomo

Località: Da definire

Direttori: Carlo Battaglia, Salvatore Iudice

Difficoltà: E Durata: 1 g

DOMENICA 14 DICEMBRE**Cava Monasterello**

Trekking in un piccolo canyon degli iblei

Località: Solarino

Direttore: Giancarlo Parrino e Corrado La Terra

Difficoltà: EE Durata: 1 g

DOMENICA 21 DICEMBRE**Cava Passetti**

Piccolo e selvaggio canyon del complesso di Cavagrande

Località: Canicattini Bagni

Direttore: Dario Colosi, Corrado La Terra

Difficoltà: EE Durata: 1 g



VENERDÌ 26 DICEMBRE

Cava Gisana

La "classica" di Santo Stefano del CAI Ragusa

Località: Modica

Direttori: Giorgio Brugaletta, Corrado La Terra

Difficoltà: EE Durata: 1 g



DICEMBRE



IL CONSIGLIO DIRETTIVO ORGANIZZA ...

EVENTI SOCIO-CULTURALI

Saranno organizzati eventi culturali che saranno comunicati con ampio anticipo

ATTIVITA' SU NEVE

Saranno organizzate solo in presenza di neve, di cui sarà comunicato il luogo e la data dello svolgimento.

INTEGRAZIONE PROGRAMMA

Durante l'anno saranno inserite altre escursioni con svolgimento settimanale in zone sub urbane o nelle vicinanze, comunque raggiungibili in un tempo breve; avranno la caratteristica culturale, storica, naturalistica, panoramica ecc.



Direttori di Escursione

● ALESSANDRO PANTANO	334 9597366
● ALIDA ROSSO	333 8342114
● ANGELO PASSALACQUA	329 6129972
● ANITA IACONO	329 8897847
● ANNA GROSSO	340 9776561
● ANTONIO SCARSO	338 2042752
● CARLO BATTAGLIA	333 4646885
● CLARA GUASTELLA	392 4905919
● CONCETTA BIONDI	338 2123086
● CORRADO LA TERRA	320 0736185
● COSIMO GIAQUINTA	335 8247393
● DARIO COLOSI	329 4799454
● ENRICO OCCHIPINTI	370 1093270
● EUGENIO ANTOCI	336 548359
● FABIO PASSAFIUME	366 2076028
● FABIO SGARIOTO	328 3377775
● GIANCARLO PARRINO	339 4373443
● AE GIANNA CASCONI	347 7052612
● GIANNA LICITRA	329 9591672
● GIORGIO BRUGALETTA	339 6544125
● GIORGIO DIPASQUALE	333 7876840
● GIOVANNI BIAZZO	320 9170425
● AE GIOVANNI SCRIBANO	328 9176958
● GINO BAGLIERI	338 8971381
● GIUSEPPE BARRESI	328 9213484
● GIUSEPPE CASCONI	338 3047649
● GIUSEPPE GULINO	339 7285278

Direttori di Escursione

● GIUSEPPINA ABBATE	334 7409357
● GIUSEPPINA FALZONE	329 3612026
● GIUSY FALBO	347 5794112
● GUGLIELMO FERRARO	371 3616335
● LOREDANA CRISCIONE	334 6118312
● LUISA ACCETTA	338 7125160
● MARCELLA MALLIA	338 7710919
● MARCO LICITRA	338 7685361
● MARIA CASSARINO	320 8685119
● MARIA CILIA	333 7005514
● MARINA SINATRA	351 8090261
● MARIO MARCHETTI	339 8917844
● MARIO TUMINO	338 1830253
● MAURIZIO AZZARA	349 1194887
● MILO VINDIGNI	348 6950219
● NADIA PERTICONE	328 3659709
● PAOLO RAVALLI	347 9286652
● ROSA DIGRANDE	329 4219819
● SALVATORE NASELLO	328 0660805
● SARA VITALE	339 2430464
● SARO DISTEFANO	339 8259825
● SILVANA CORALLO	339 2061686
● SILVANA DIGIACOMO	328 9213058
● VALENTINA CABIBBO	334 3524988
● VALENTINA DIPAOLO	324 8919232
● VINCENZO VILLADORO	338 9197312

Direttori di CicloEscursionismo:

- Nino Privitera** (Acireale): 3337342279 - ninoprivi14@gmail.com
- Pippo Catania** (Acireale): 3491249617- cataniagiuseppe1958@gmail.com
- Roberto Greco** (Acireale): 3281568801 - robbygreco66@gmail.com
- Giuseppe Faro** (Acireale) 3385975279 - geom.giuseppearo@tiscali.it
- Blasco Pignataro** (Belpasso): 3338378580 - blascopignataro@alice.it
- Enrico Fisichella** (Belpasso): 333 9880780 - enricofisichella@hotmail.com
- Enzo Ferro** (Belpasso): 3472724258 - vincenzoferro66@gmail.com
- Giovanni Bruno** (Belpasso): 345 3954033 - info@nottiedintorni.it
- Giuseppe Salanito** (Belpasso): 3282825959 - peppesala10@gmail.com
- Lucio Recupero** (Belpasso): 3282491282 - lucio_recu@hotmail.com
- Salvo Scirè** (Belpasso): 3701377822 - salvatore.scire@libero.it
- Antonio Di Mauro** (Catania): 333 2814870 - antoniodimauro1964@tiscali.it
- Christophe Crozet** (Catania): 3486593461- christophe.crozet@yahoo.com
- Giuseppe Testa** (Catania): 3939878529 - giuseppe@lartisticenet.it
- Orazio D'Antone** (Catania): 3334894070 - oraziodantone@gmail.com
- Nicola Grasso** (Catania): 3486667649 - grassonicola@yahoo.it
- Annalisa Baeri** (Catania): 3388039535 - abaeri13@yahoo.it
- Adolfo Scandurra** (Pedara): 3402355831- adosca@tiscali.it
- Fabio Tinghino** (Pedara): 3478490852 - amministrazione.gft@gmail.com
- Giancarlo Parrino** (Ragusa): 3394373443 - gianparrino@gmail.com
- Silvana Corallo** (Ragusa): 3392061686 - silvana.corallo@alice.it

SOCCORSO ALPINO

Corpo Nazionale Soccorso Alpino e Speleologico per la Sicilia:
numeri utili 112

In caso di reale emergenza sanitaria:

Elisoccorso e ambulanza 118

Soccorso Alpino Guardia di Finanza 117

Soccorso in Italia e in tutta Europa 112

SEGNALI INTERNAZIONALI DI SOCCORSO

Chiamata:

emettere 6 volte in un minuto (1 ogni 10 secondi)
un segnale ottico o acustico (fischietto)

Risposta:

emettere 3 volte in un minuto (1 ogni 20 secondi) un
segnale ottico o acustico (fischietto)

DIRITTI DEI SOCI

Possono:

Partecipare alle escursioni organizzate da qualsiasi Sezione.

Usufruire della copertura assicurativa e del soccorso alpino durante lo svolgimento delle attività escursionistiche.

Stipulare assicurazione per attività escursionistiche personali.

Frequentare i corsi tecnici organizzati dal CAI.

Accedere al prestito e alla consultazione dei libri della biblioteca.

Usufruire dei locali della Sezione per finalità sociali.

Ricevere la stampa sociale del CAI e tutte le comunicazioni.

Usufruire dei rifugi del Cai a condizioni agevolate.

Avanzare proposte e svolgere attività all'interno della Sezione.

Abbonamento gratuito a "Geo Resque".

Per ogni altra precisazione, si consiglia di consultare lo Statuto e il Regolamento.



RAGUSA

Impaginazione: Franco Ingallinera